Фигура 32. Територия на припокриване на елементите на ПП на ОУПО Първомай (с червен контур и бели надписи), със засегнатите потенциални местообитания на червенокоремната бумка (Bombina bombina) (с виолетов цвят) в 33 BG0000436 „Река Мечка“

Фигура 33. Територия на припокриване на елементите на ПП на ОУПО Първомай (с червен контур и бели надписи), със засегнатите потенциални местообитания на жълтокоремната бумка (Bombina variegata) (с виолетов цвят) в 33 BG0000436 „Река Мечка“

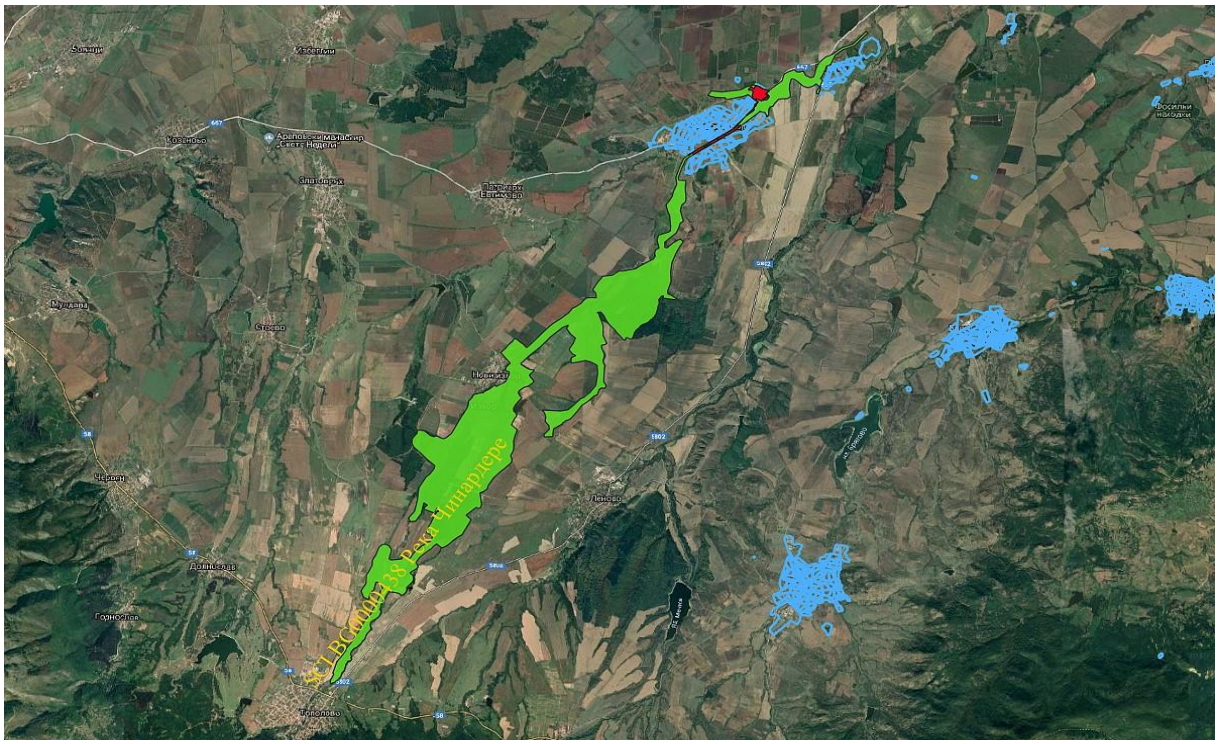

Фигура 34. Общ изглед на местоположението на елементите на ПП на ОУПО Първомай (в син цвят), 33 BG0000438 „Река Чинардере“ (в зелен цвят) и местата на припокриването им (в червен цвят)

Фигура 35. Местоположение на 33 BG0000438 „Река Чинардере“ (със зелени щрихи), елементите на ПП на ОУПО Първомай (със син контур и надписи) и припокриването им с устройствените зони, в които ще се засегнат природни места (с червен контур и бели надписи)

Фигура 36. Територия на припокриване на елементите на ПП на ОУПО Първомай (с червен контур и бели надписи), със засегнатите потенциални местообитания на пъстрия пор (Vormela peregusna) (с виолетов цвят) в ЗЗ BG0000438 „Река Чинардере“

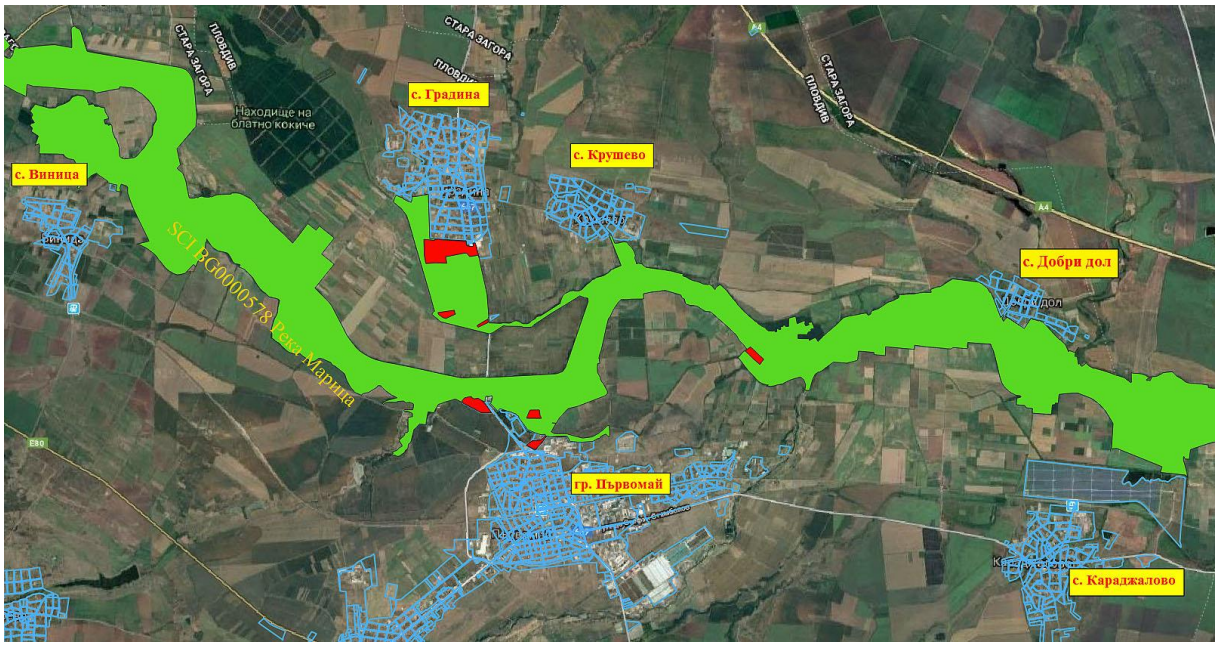

Фигура 37. Общ изглед на местоположението на елементите на ПП на ОУПО Първомай (в син цвят), ЗЗ BG0000578 „Река Марица“ (в зелен цвят) и местата на припокриването им (в червен цвят)

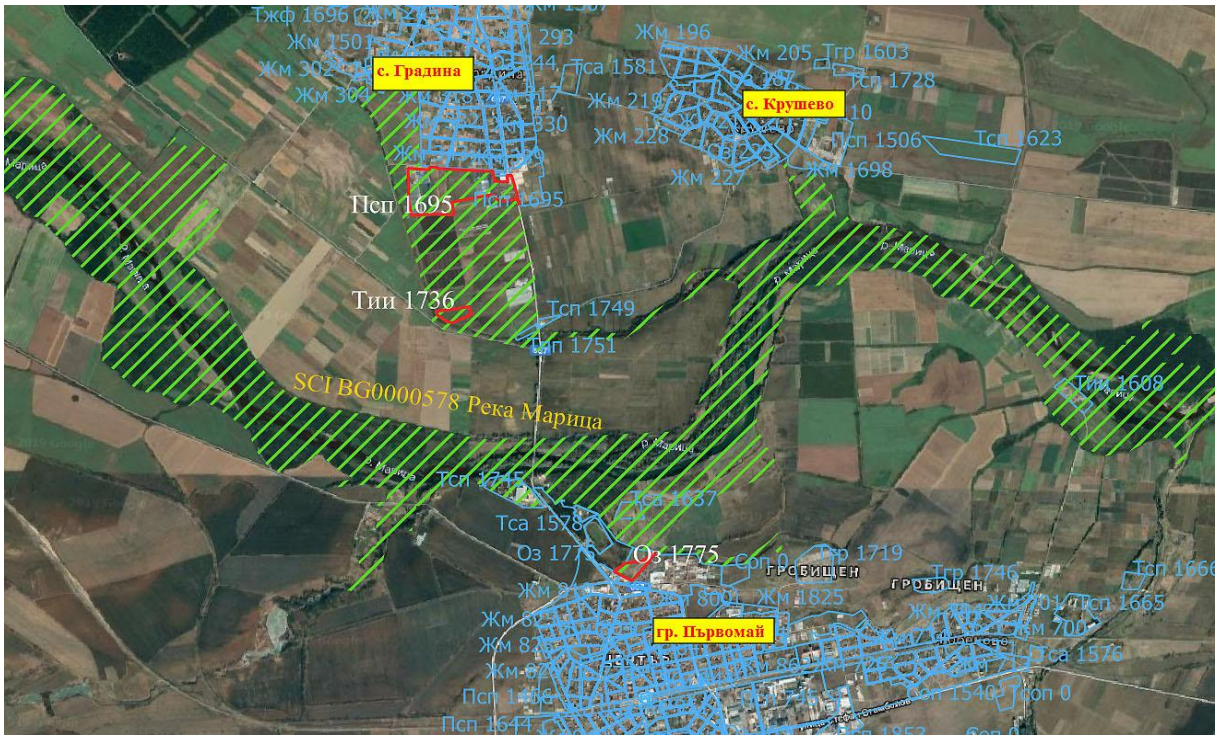

Фигура 38. Местоположение на ЗЗ BG0000578 „Река Марица“ (със зелени щрихи), елементите на ПП на ОУПО Първомай (със син контур и надписи) и припокриването им с устройствените зони, в които ще се засегнат природни места (с червен контур и бели надписи)

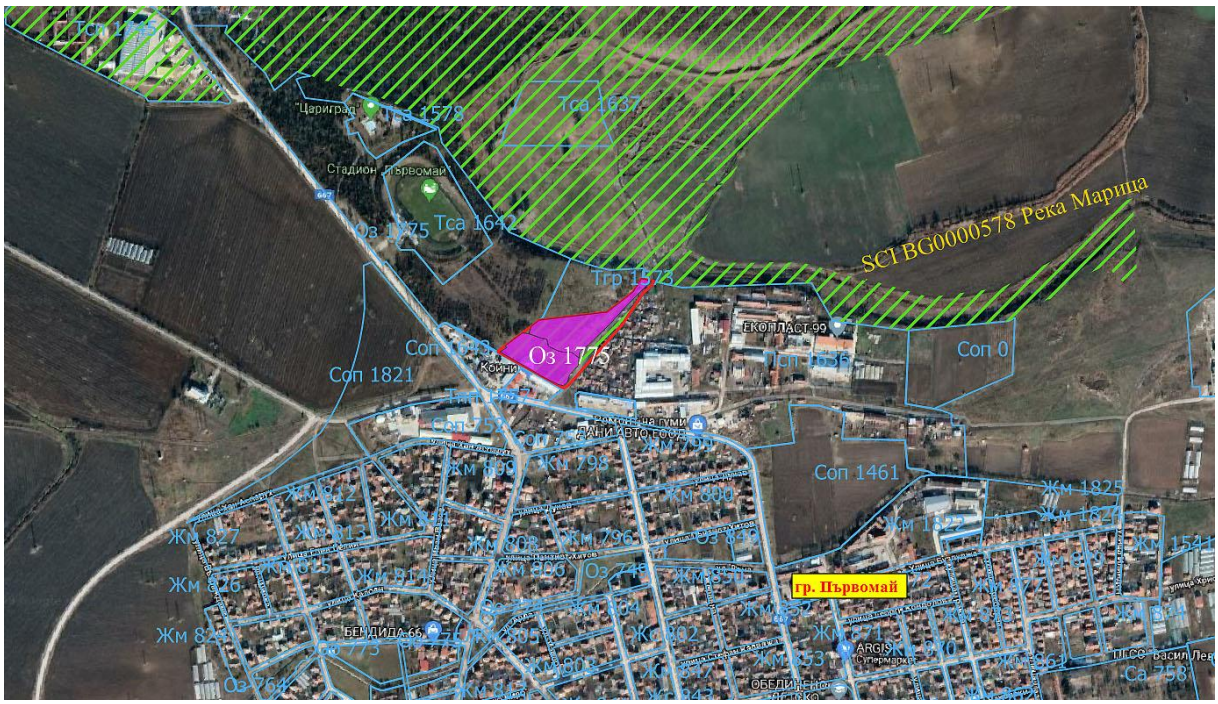

Фигура 39. Територия на припокриване (във виолетов цвят) на елементите на ПП на ОУПО, със засегнатите територии на природно местообитание 6210 Полуестествени сухи тревни и храстови съобщества върху варовик(Festuco Brometalia) (*важни местообитания на орхидеи) в ЗЗ BG0000578 „Река Марица“

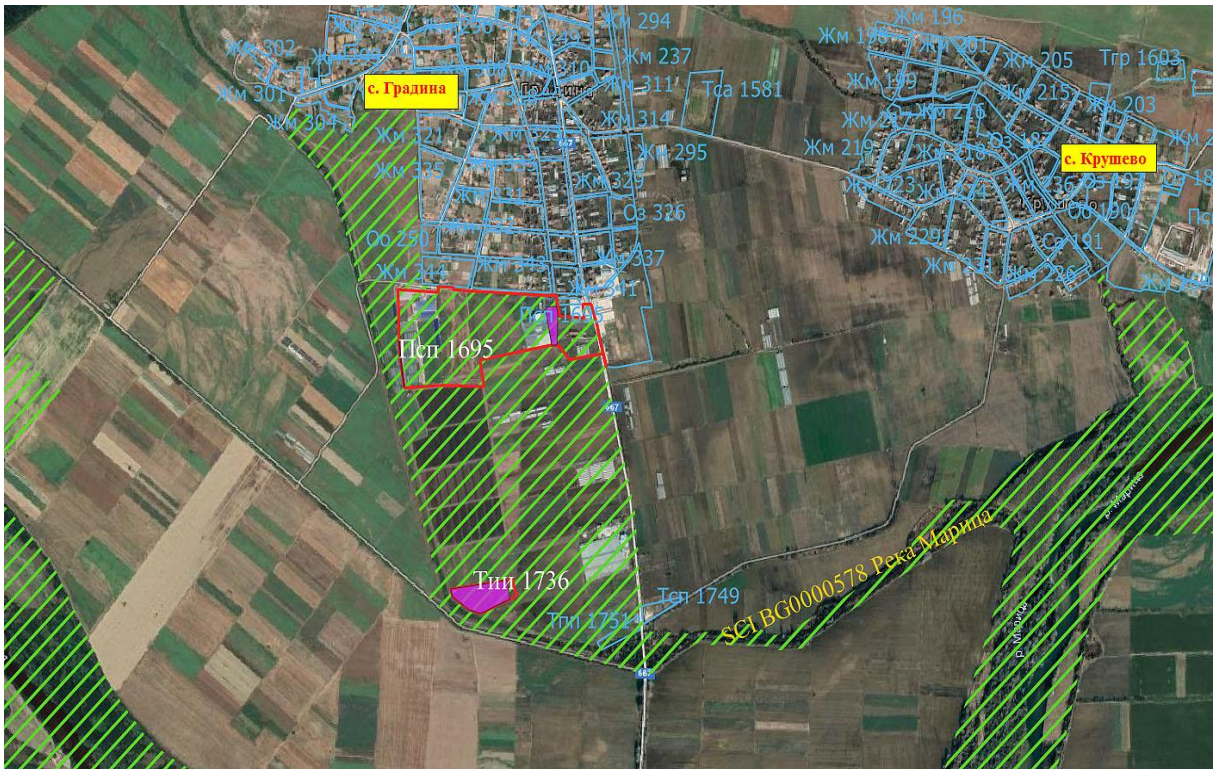

Фигура 40. Територия на припокриване (във виолетов цвят) на елементите на ПП на ОУПО, със засегнатите територии на природно местообитание 6220 *Псевдостепи с житни и едногодишни растения от клас Thero Brachypodietea в 33 BG0000578 „Река Марица“

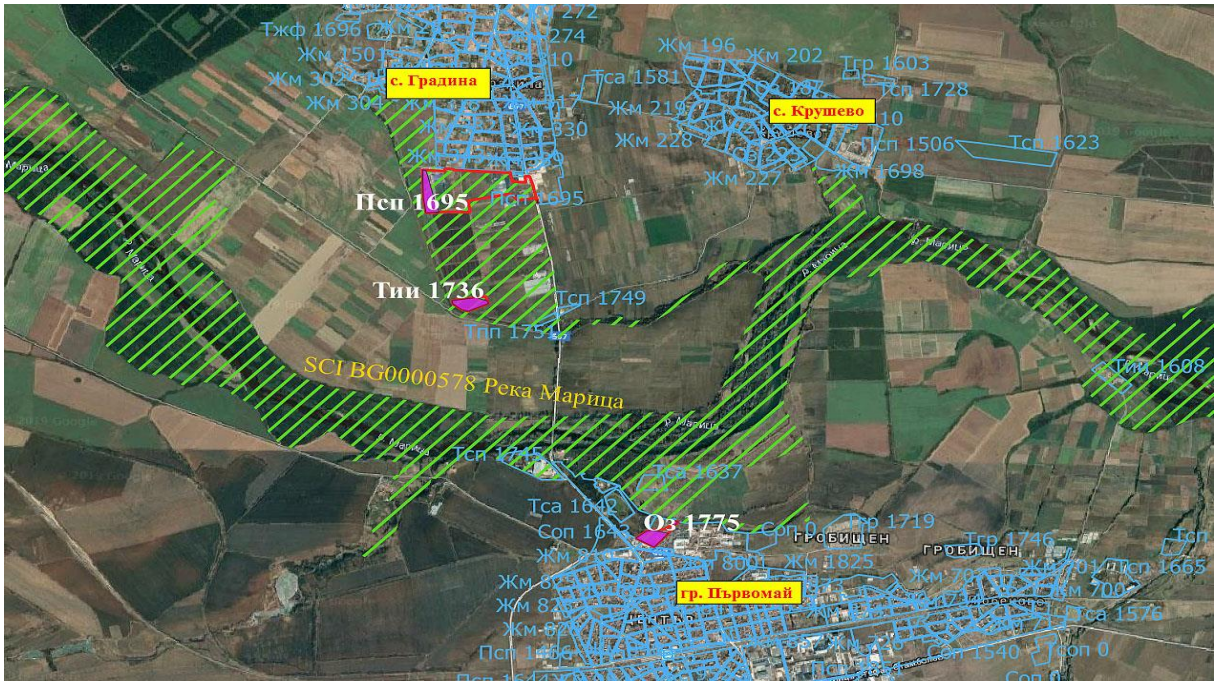

Фигура 41. Територия на припокриване на елементите на ПП на ОУПО Първомай (с червен контур и бели надписи), със засегнатите потенциални хранителни местообитания на дългокрилия прилеп (Miniopterus schreibersii) (с виолетов цвят) в 33 BG0000438 „Река Чинардере“

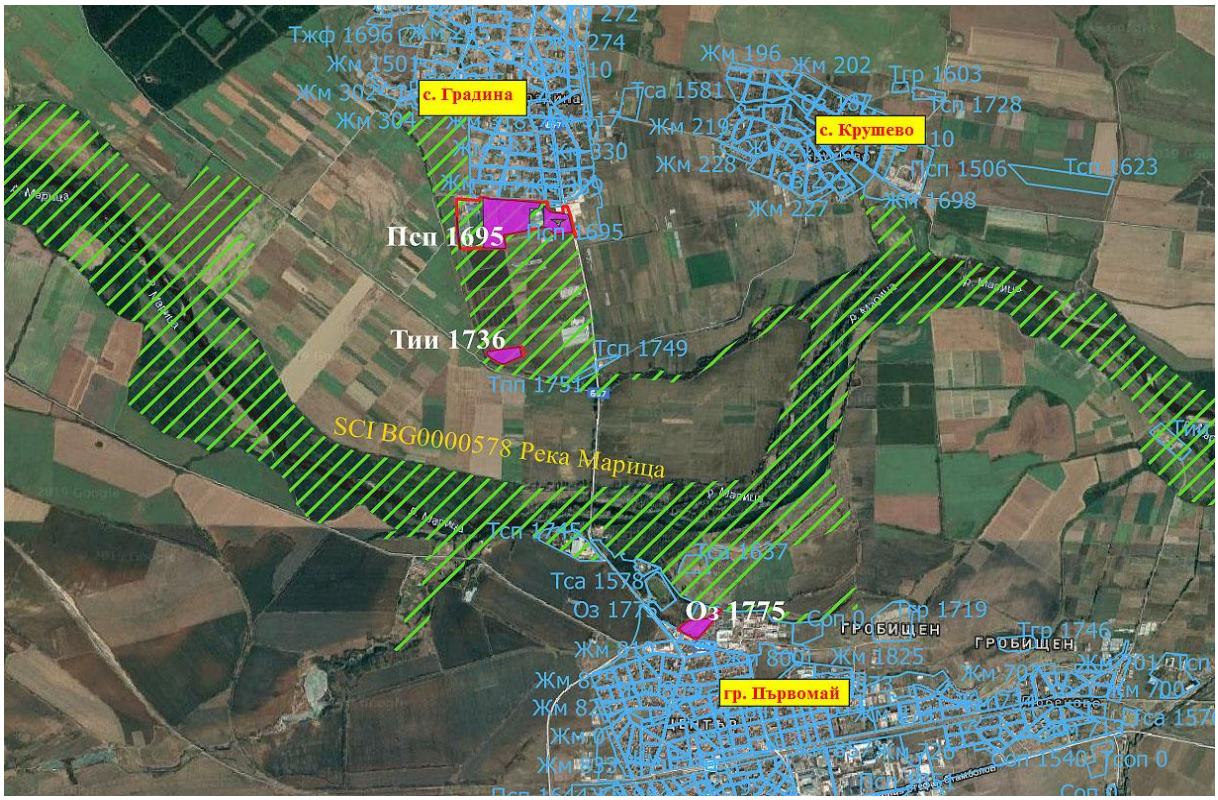

Фигура 42. Територия на припокриване на елементите на ПП на ОУПО Първомай, със засегнатите потенциалните хранителни местообитания на остроухия нощник (Myotis blythii) (с виолетов цвят) в ЗЗ BG0000578 „Река Марица“

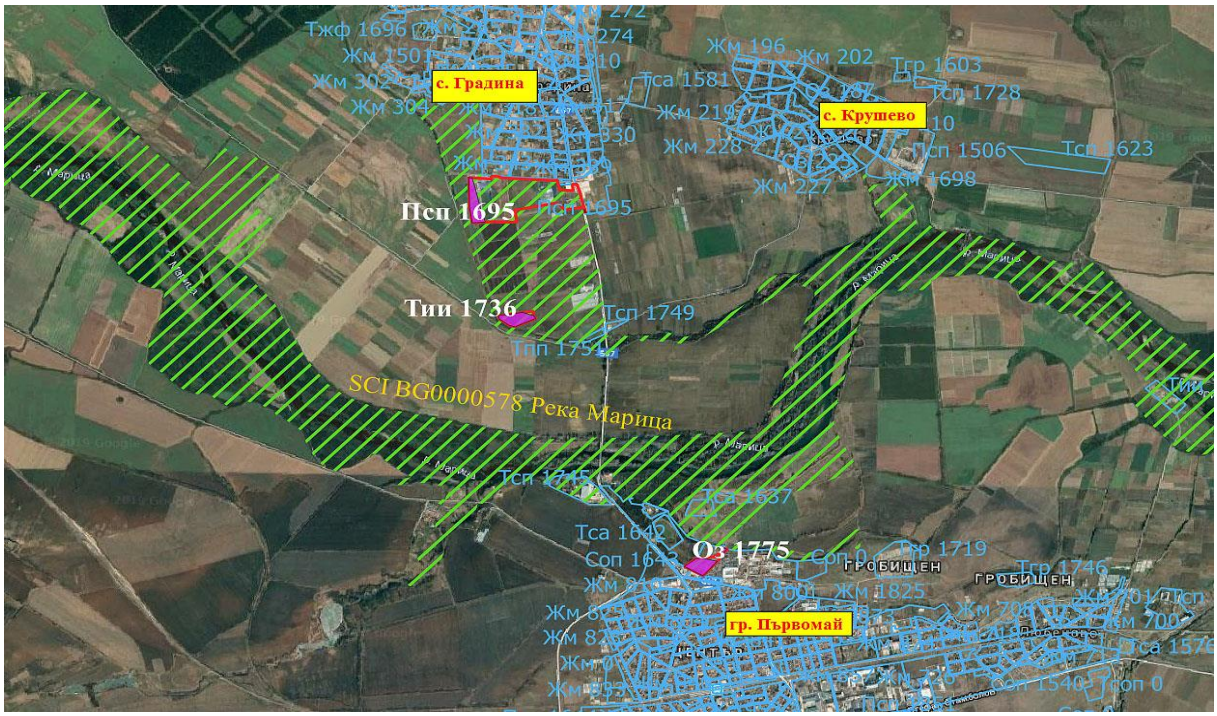

Фигура 43. Територия на припокриване на елементите на ПП на ОУПО Първомай, със засегнатите потенциалните хранителни местообитания на дългопръстия нощник (Myotis capaccinii) (с виолетов цвят) в ЗЗ BG0000578 „Река Марица“

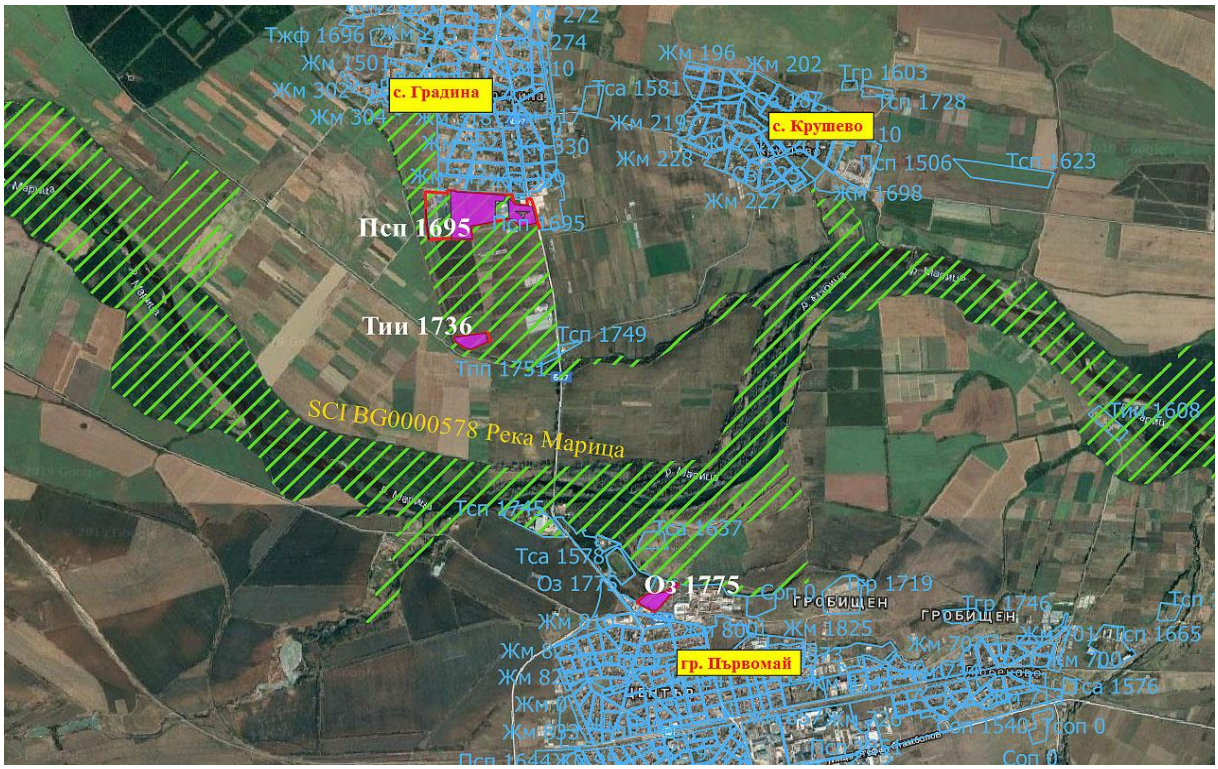

Фигура 44. Територия на припокриване на елементите на ПП на ОУПО Първомай, със засегнатите потенциалните хранителни местообитания на големия нощник (Myotis myotis) (с виолетов цвят) в 33 BG0000578 „Река Марица“

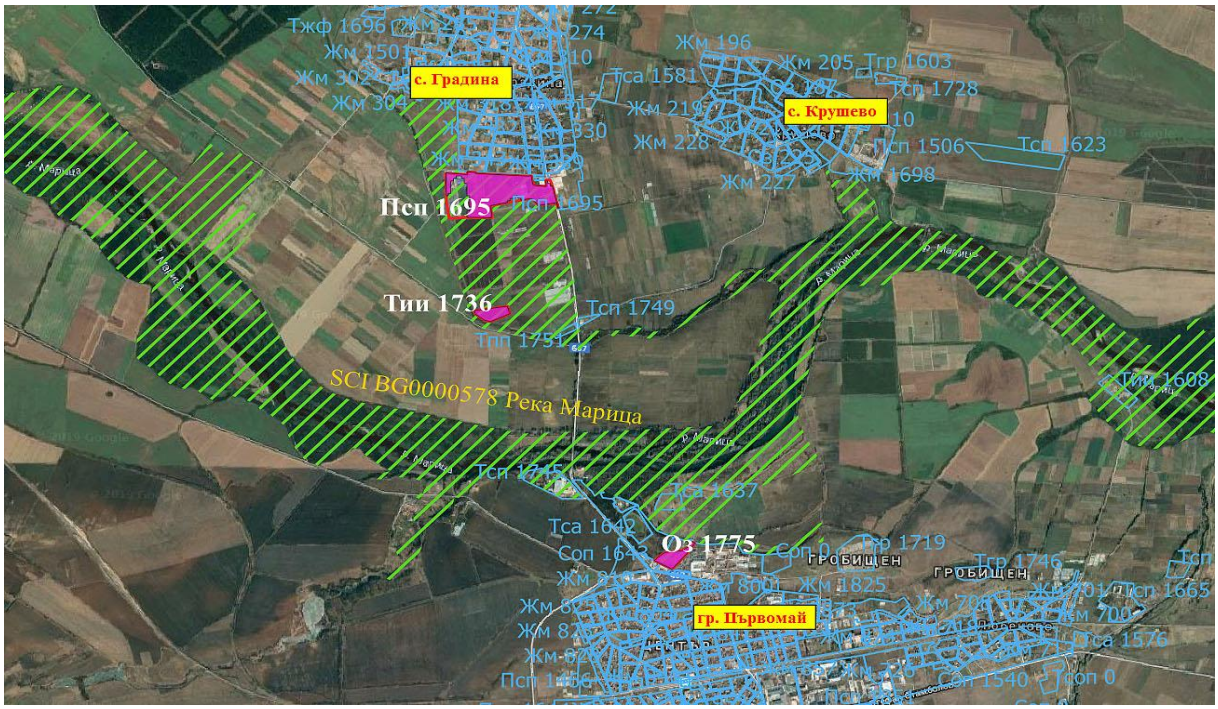

Фигура 45. Територия на припокриване на елементите на ПП на ОУПО Първомай, със засегнатите потенциални местообитания на лалугера (Spermophilus citellus) (с виолетов цвят) в 33 BG0000578 „Река Марица“

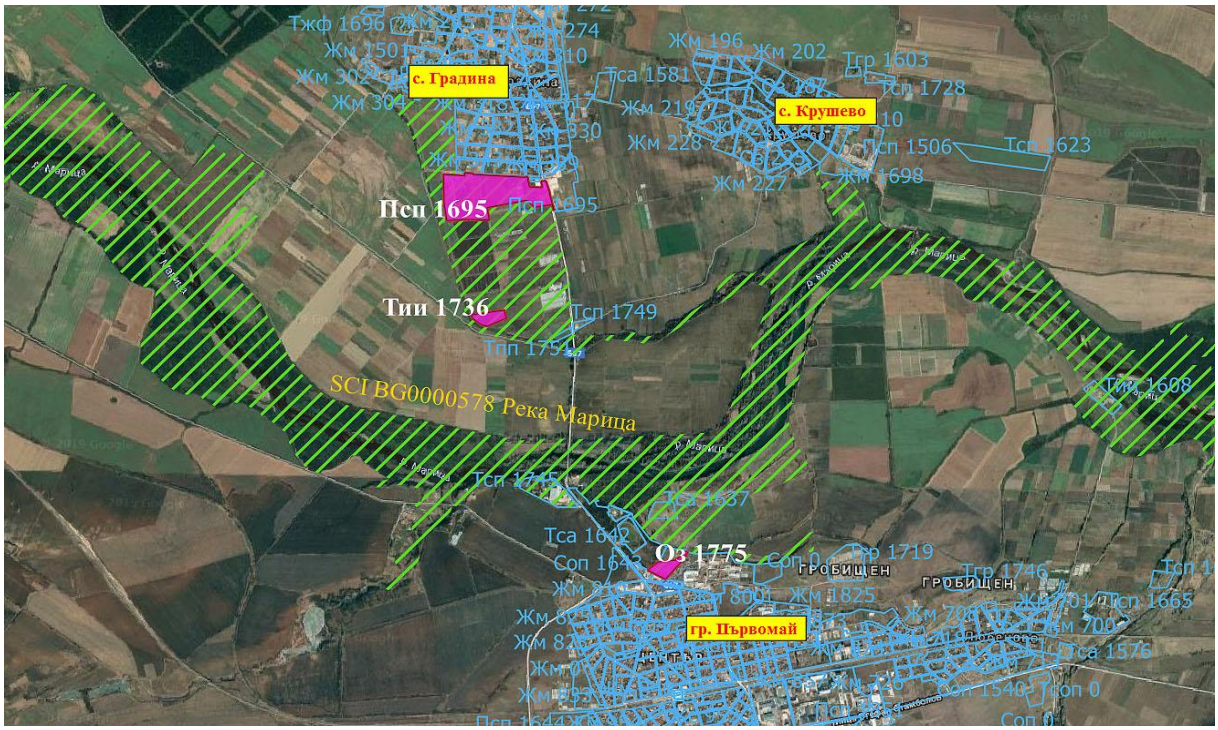

Фигура 46. Територия на припокриване на елементите на ПП на ОУПО Първомай, със засегнатите потенциални местообитания на пъстрия пор (Vormela peregusna) (с виолетов цвят) в 33 BG0000578 „Река Марица“

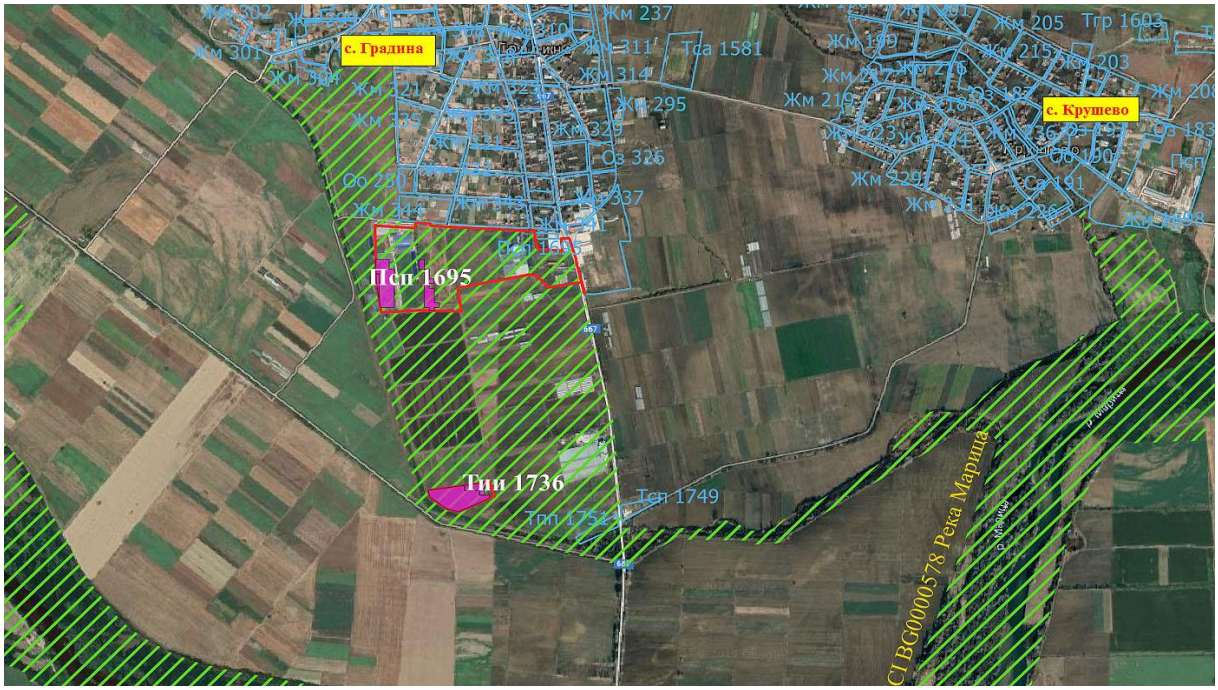

Фигура 47. Територия на припокриване на елементите на ПП на ОУПО Първомай, със засегнатите потенциални местообитания на ценагриона (Coenagrion ornatum) (с виолетов цвят) в 33 BG0000578 „Река Марица“

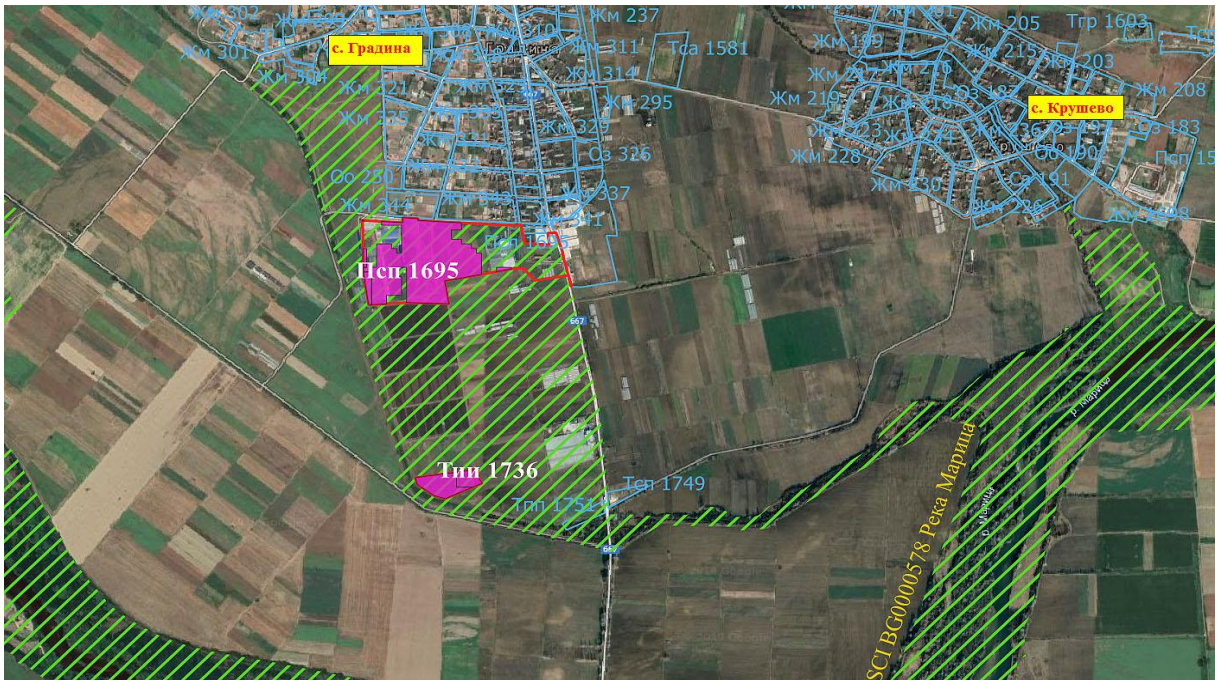

Фигура 48. Територия на припокриване на елементите на ПП на ОУПО Първомай, със засегнатите потенциални местообитания на офиогомфуса (Ophiogomphus cecilia) (с виолетов цвят) в 33 BG0000578 „Река Марица“

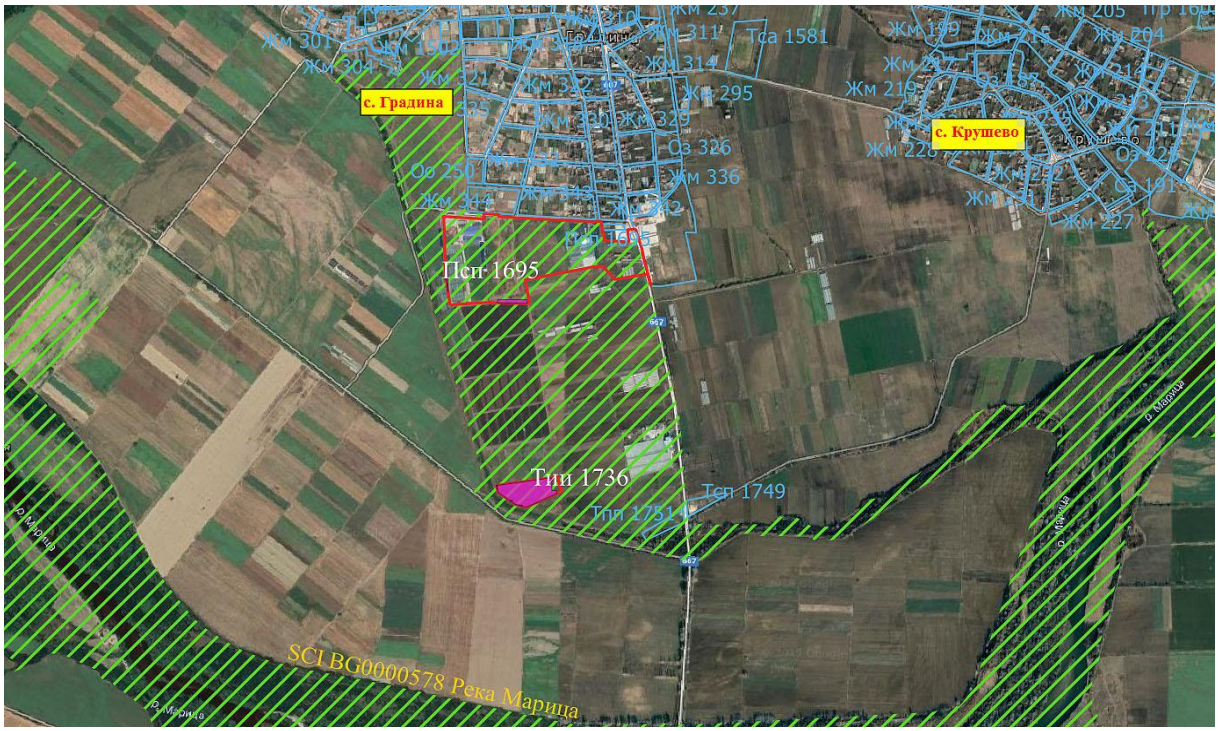

Фигура 49. Територия на припокриване на елементите на ПП на ОУПО Първомай, със засегнатите потенциални местообитания на лицената (Lycaena dispar) (с виолетов цвят) в 33 BG0000578 „Река Марица“

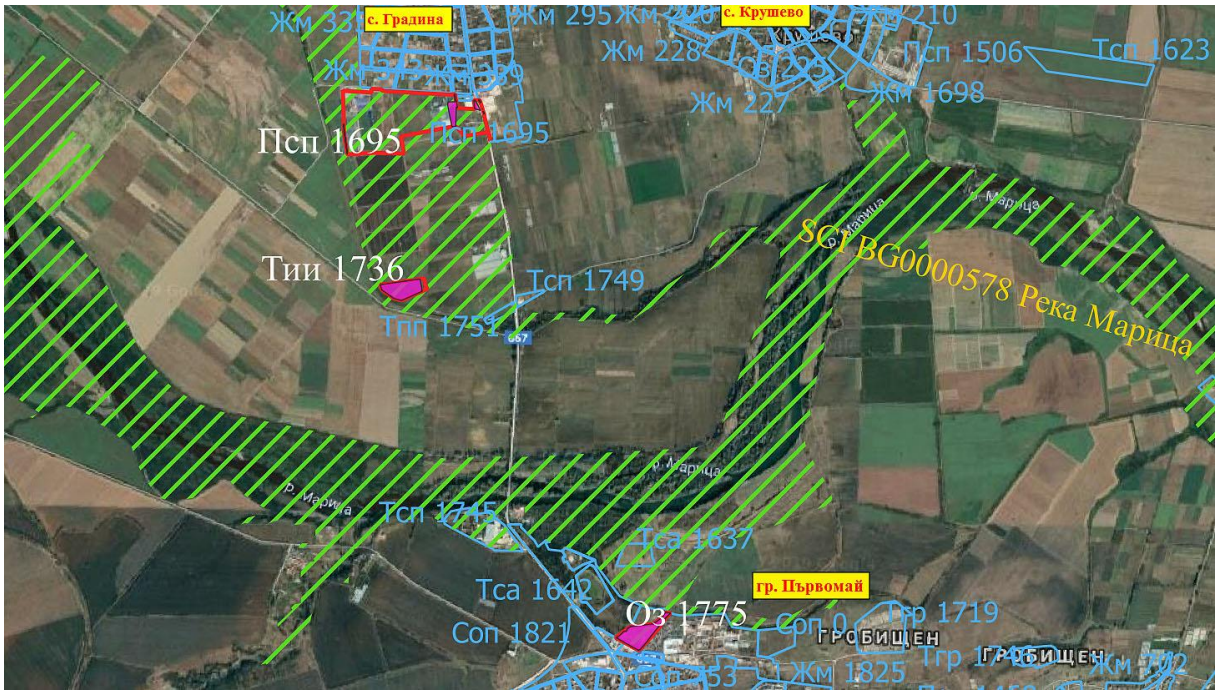

Фигура 50. Територия на припокриване на елементите на ПП на ОУПО Първомай, със засегнатите потенциални местообитания на торбогнездницата (Eriogaster catax) (с виолетов цвят) в 33 BG0000578 „Река Марица“

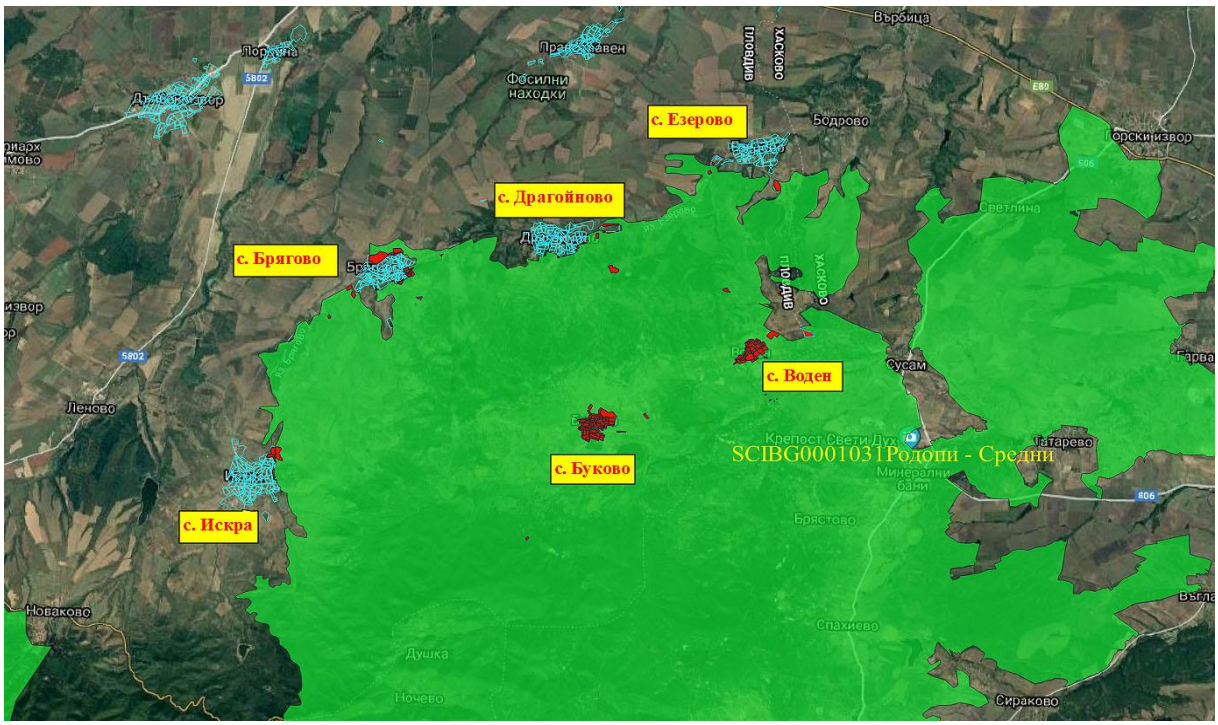

Фигура 51. Общ изглед на местоположението на елементите на ПП на ОУПО Първомай (в син цвят), 33 BG0001031 „Родопи - Средни“ (в зелен цвят) и местата на припокриването им (в червен цвят)

Фигура 52. Местоположение на 33 BG0001031 „Родопи - Средни“ (със зелени щрихи), елементите на ПП на ОУПО Първомай в землището на с. Искра (със син контур и надписи) и припокриването им с устройствените зони, в които ще се засегнат природни места (с червен контур и бели надписи)

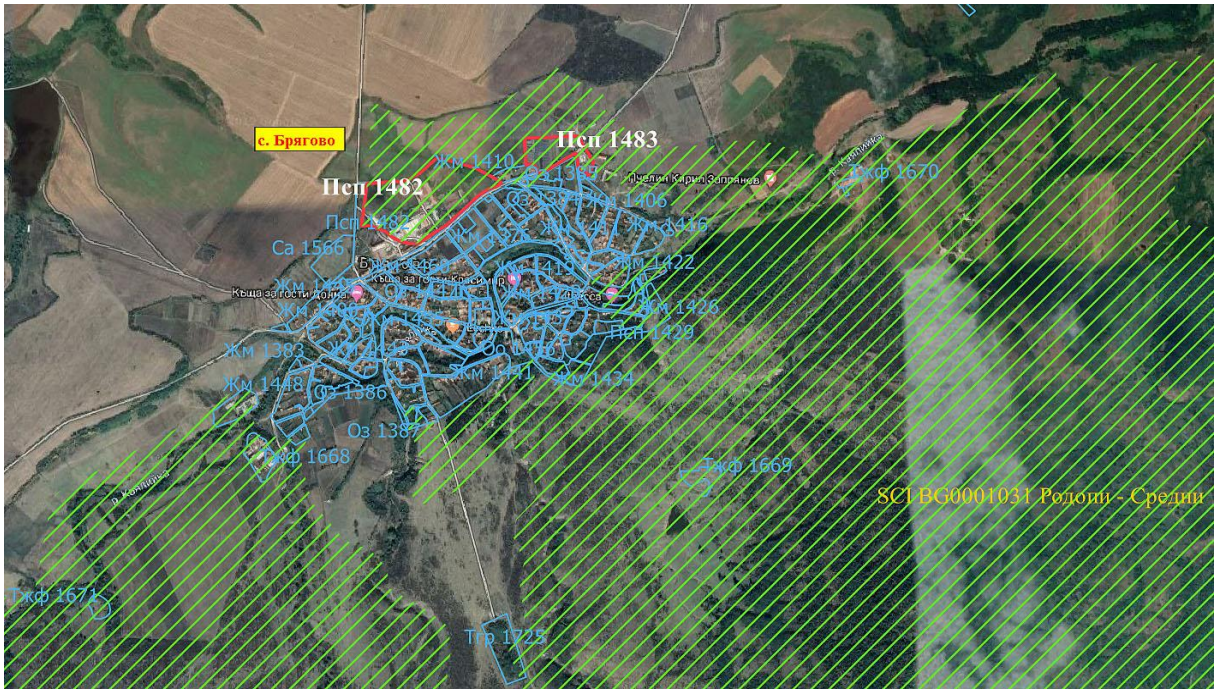

Фигура 53. Местоположение на 33 BG0001031 „Родопи - Средни“ (със зелени щрихи), елементите на ПП на ОУПО Първомай в землището на с. Брягово (със син контур и надписи) и припокриването им с устройствените зони, в които ще се засегнат природни места (с червен контур и бели надписи)

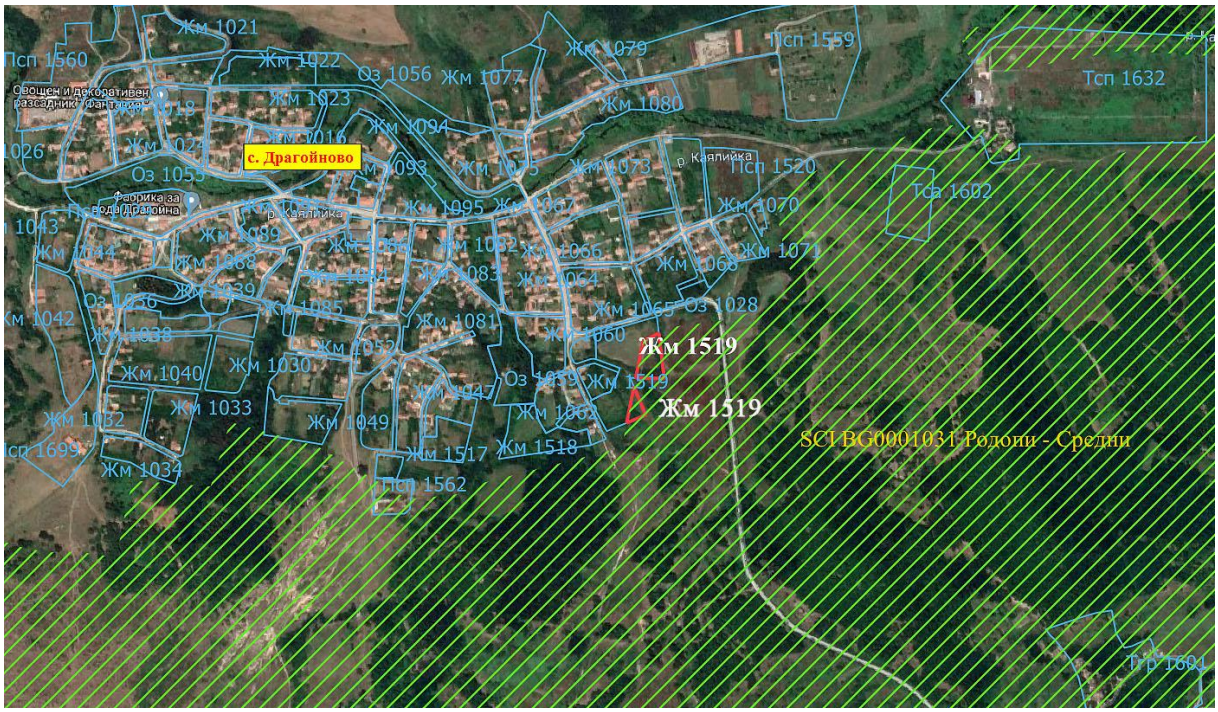

Фигура 54. Местоположение на ЗЗ BG0001031 „Родопи - Средни“ (със зелени щрихи), елементите на ПП на ОУПО Първомай в землището на с. Драгойново (със син контур и надписи) и припокриването им с устройствените зони, в които ще се засегнат природни места (с червен контур и бели надписи)

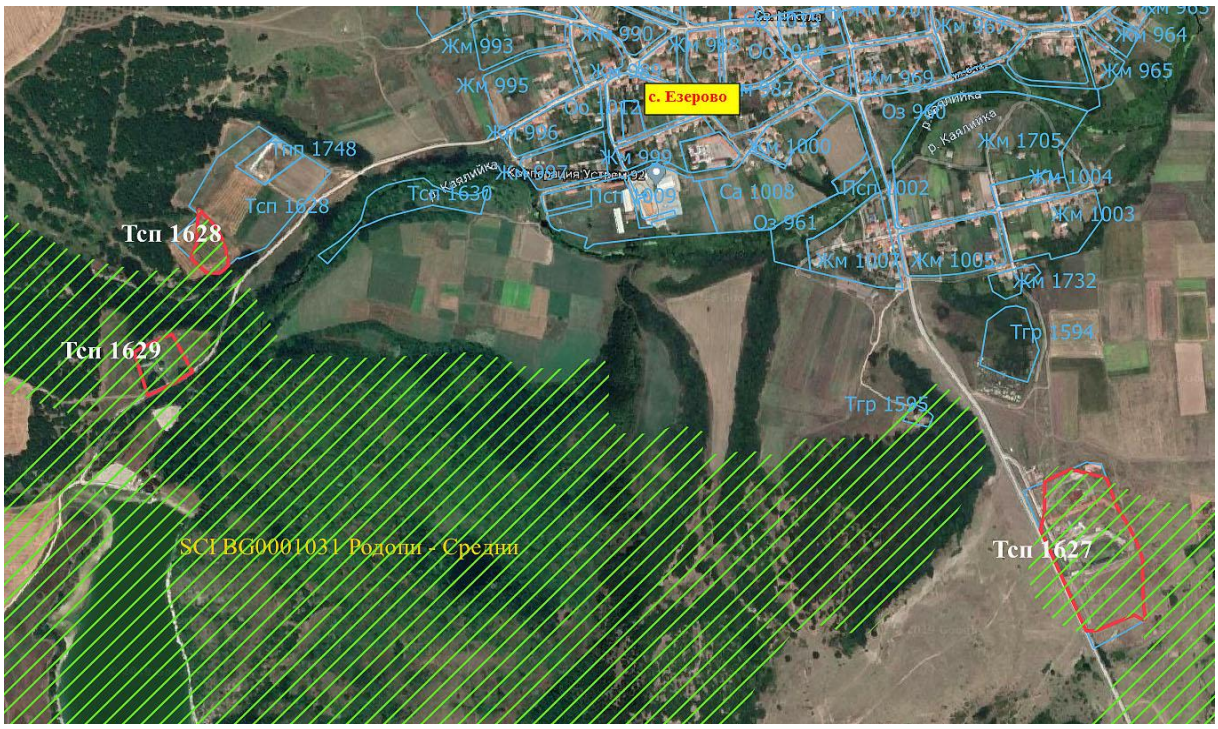

Фигура 55. Местоположение на ЗЗ BG0001031 „Родопи - Средни“ (със зелени щрихи), елементите на ПП на ОУПО Първомай в землището на с. Езерово (със син контур и надписи) и припокриването им с устройствените зони, в които ще се засегнат природни места (с червен контур и бели надписи)

Фигура 56. Местоположение на ЗЗ BG0001031 „Родопи - Средни“ (със зелени щрихи) и припокриването ѝ с устройствените зони от ПП на ОУПО Първомай в землището на с. Езерово, в които ще се засегнат природни места (с червен контур и бели надписи)

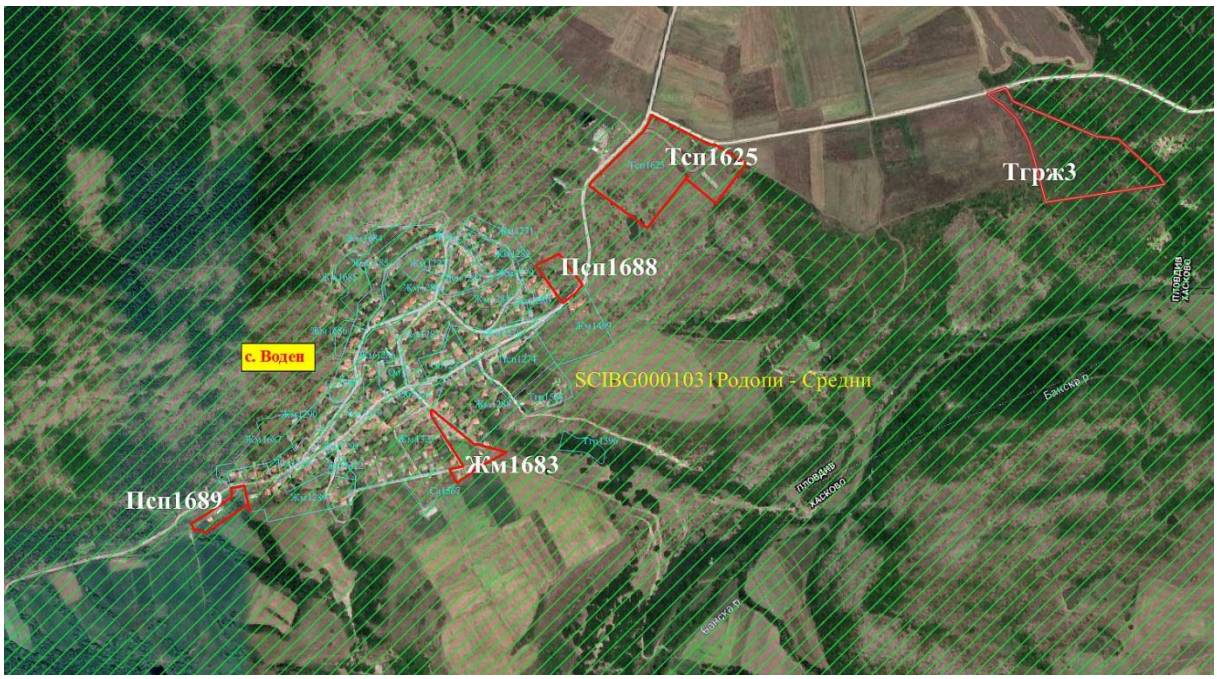

Фигура 57. Местоположение на ЗЗ BG0001031 „Родопи - Средни“ (със зелени щрихи), елементите на ПП на ОУПО Първомай в землището на с. Воден (със син контур и надписи) и припокриването им с устройствените зони, в които ще се засегнат природни места (с червен контур и бели надписи)

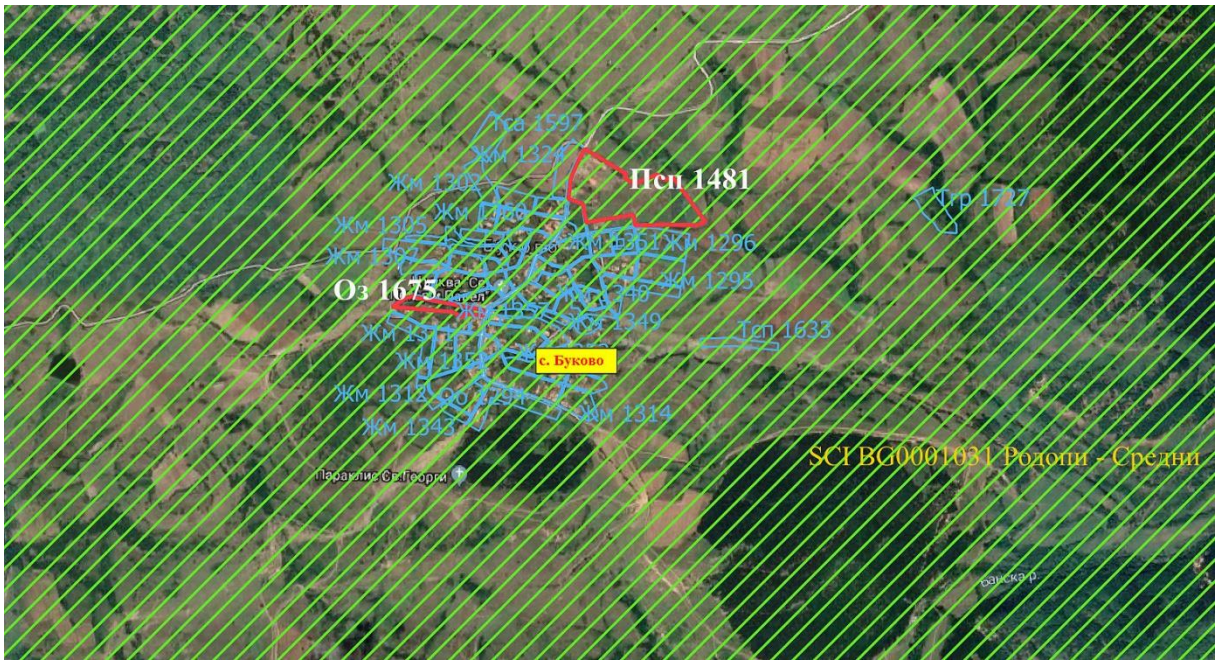

Фигура 58. Местоположение на 33 BG0001031 „Родопи - Средни“ (със зелени щрихи), елементите на ПП на ОУПО Първомай в землището на с. Буково (със син контур и надписи) и припокриването им с устройствените зони, в които ще се засегнат природни места (с червен контур и бели надписи)

Фигура 59. Местоположение на 33 BG0001031 „Родопи - Средни“ (със зелени щрихи) и припокриването ѝ с устройствените зони от ПП на ОУПО Първомай в землището на с. Буково, в които ще се засегнат природни места (с червен контур и бели надписи)

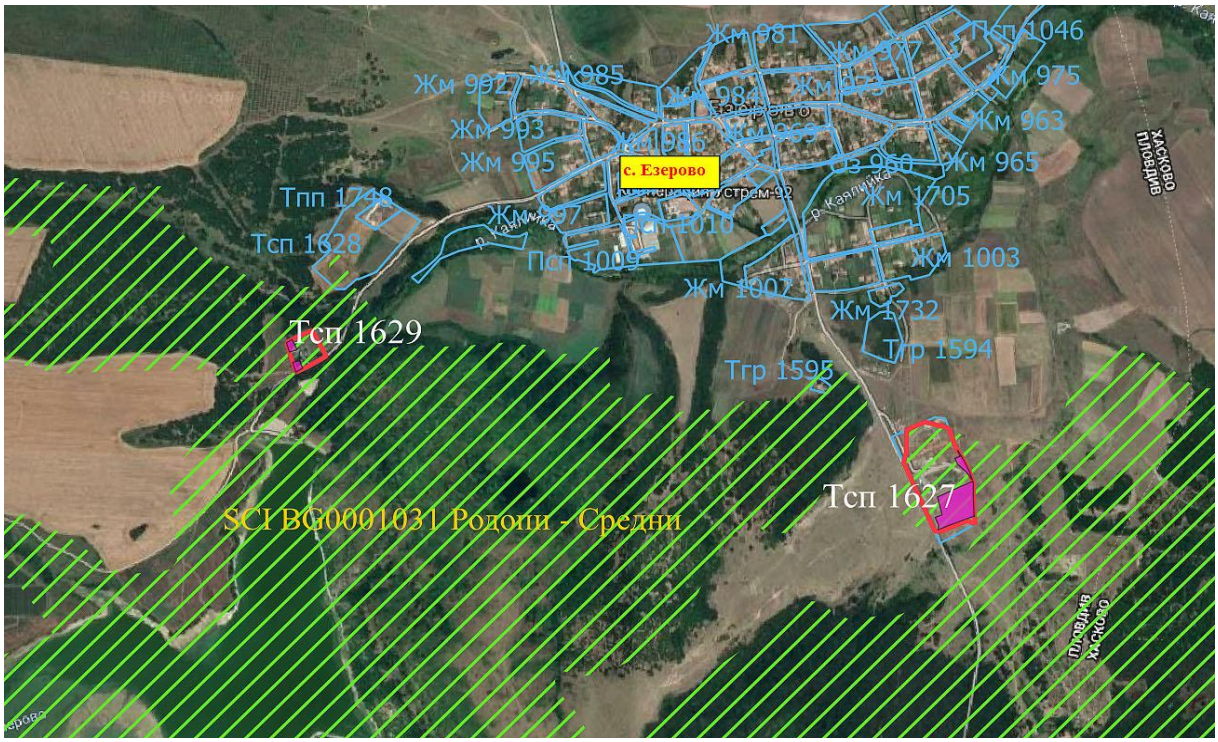

Фигура 60. Територия на припокриване на елементите на ПП на ОУПО, с природно местообитание 6210 Полуестествени сухи тревни и храстови съобщества върху варовик(Festuco Brometalia) (*важни местообитания на орхидеи) (с виолетов цвят) в 33 BG0001031 „Родопи - Средни“

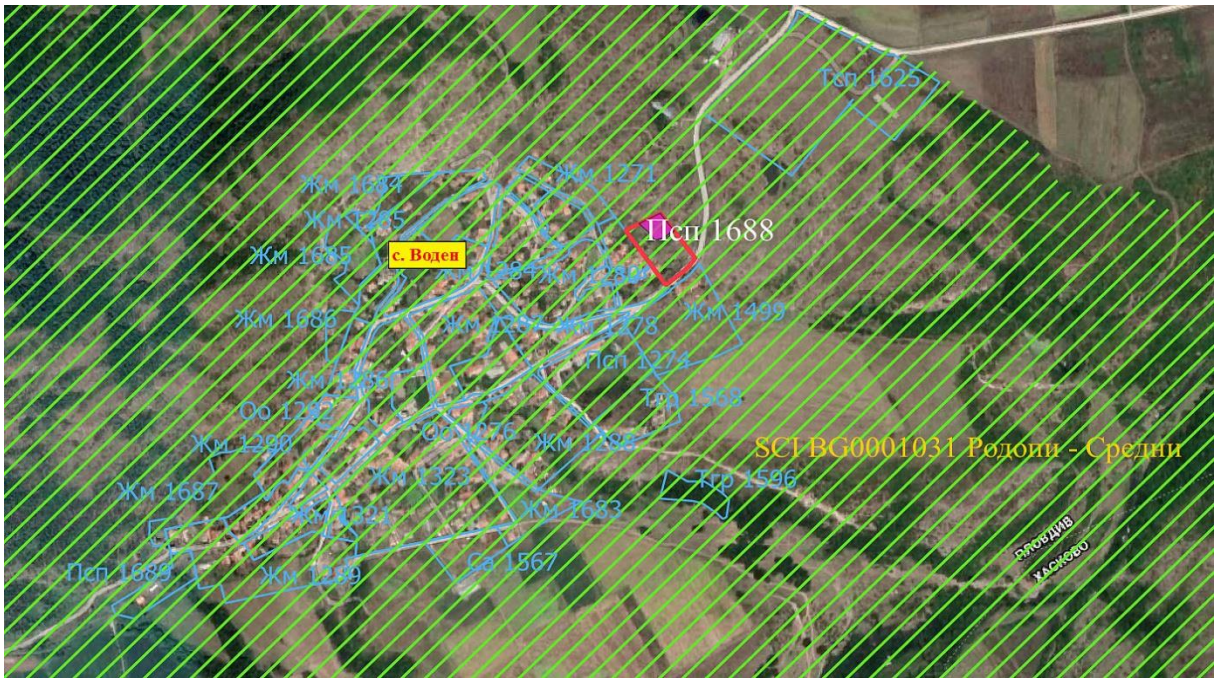

Фигура 61. Територия на припокриване на елементите на ПП на ОУПО, с природно местообитание 8230 Силикатни скали с пионерна растителност от съюзите Sedo-Scleranthion или Sedo albi-Veronicion dillenii (с виолетов цвят) в 33 BG0001031 „Родопи - Средни“

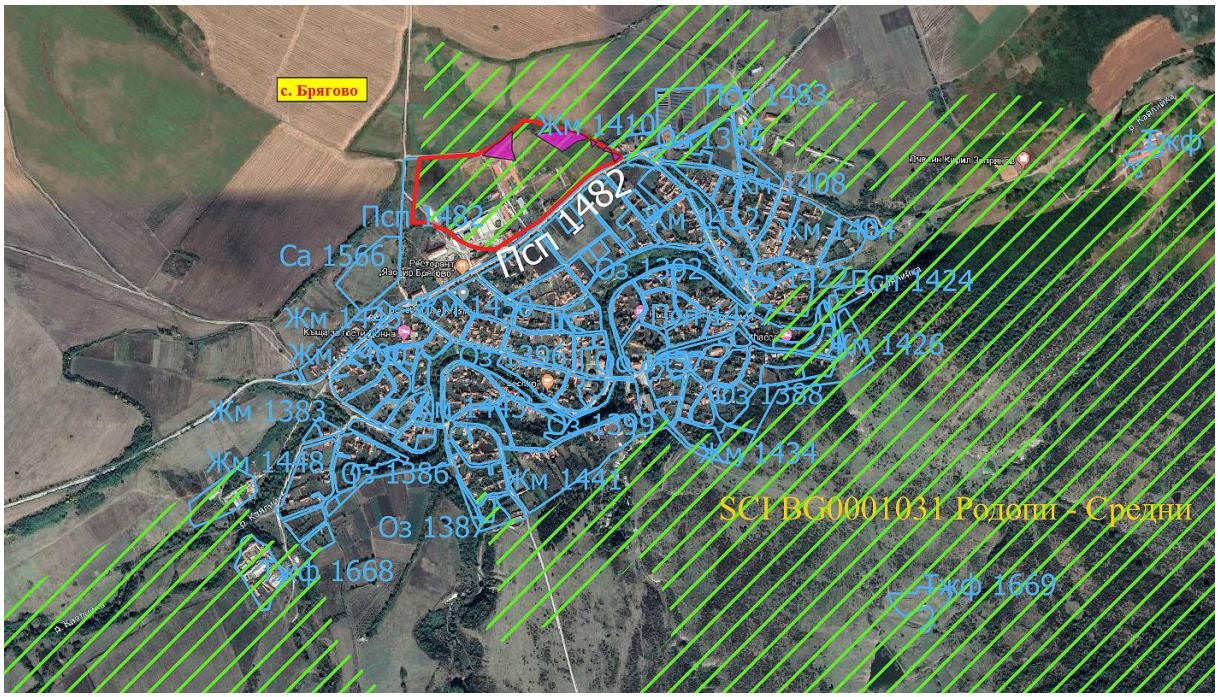

Фигура 62. Територия на припокриване на елементите на ПП на ОУПО в землището на с. Брягово, със засегнатите хранителни местообитания на средиземноморския подковонос (Rhinolophus blasii) (с виолетов цвят) в 33 BG0001031 „Родопи - Средни“

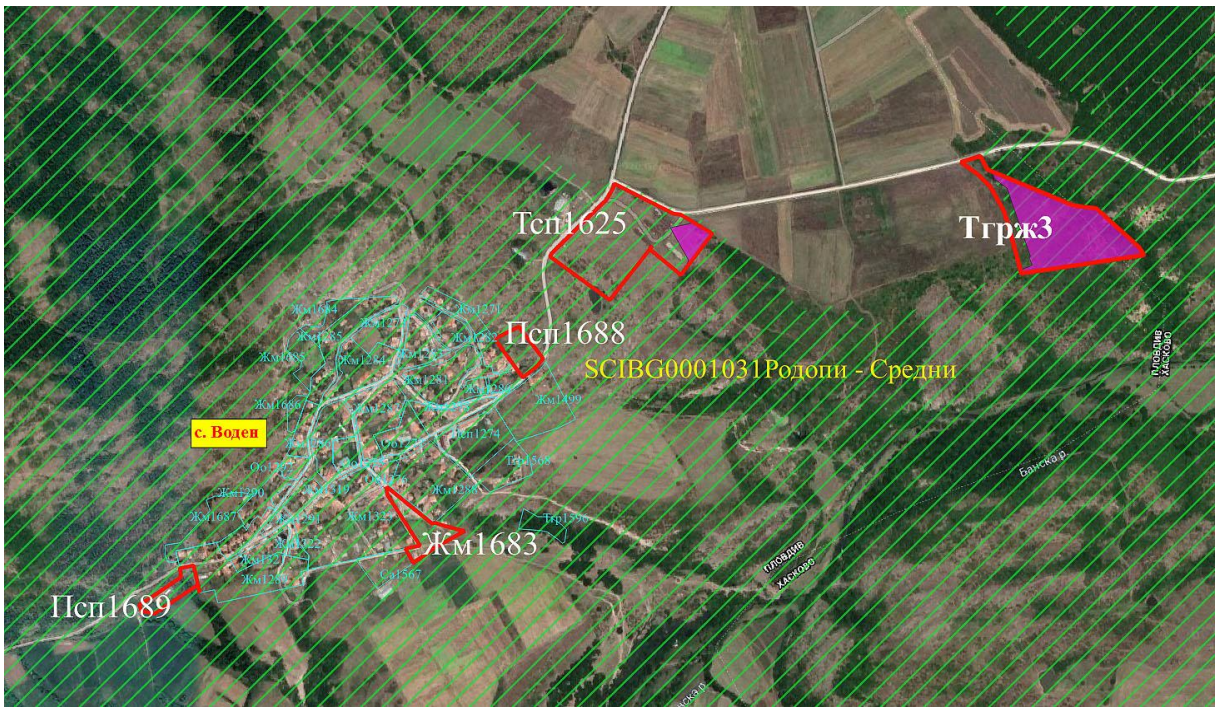

Фигура 63. Територия на припокриване на елементите на ПП на ОУПО в землището на с. Воден, със засегнатите подходящи хранителни местообитания на средиземноморския подковонос (Rhinolophus blasii) (с виолетов цвят) в 33 BG0001031 „Родопи - Средни“

Фигура 64. Територия на припокриване на елементите на ПП на ОУПО в землището на с. Драгойново, със засегнатите подходящи хранителни местообитания на средиземноморския подковонос (Rhinolophus blasii) (с виолетов цвят) в 33 BG0001031 „Родопи - Средни“

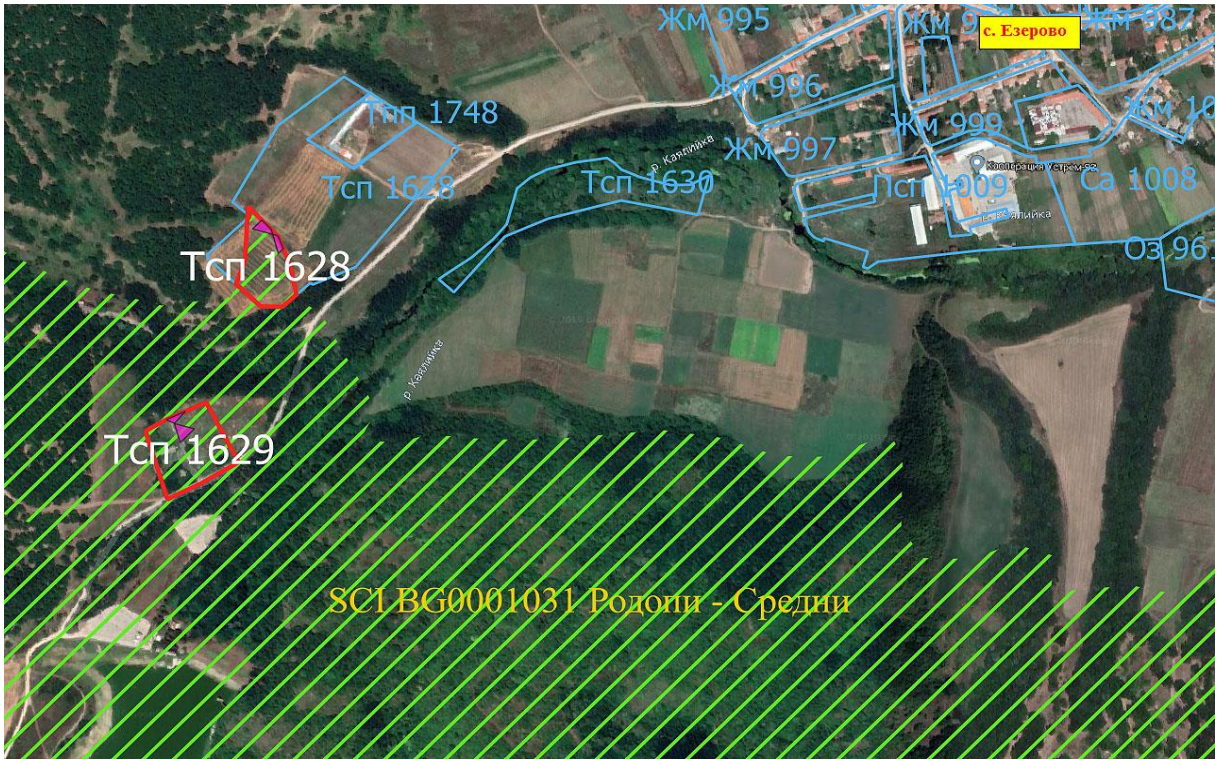

Фигура 65. Територия на припокриване на елементите на ПП на ОУПО в землището на с. Езерово, със засегнатите подходящи хранителни местообитания на средиземноморския подковонос (Rhinolophus blasii) (с виолетов цвят) в 33 BG0001031 „Родопи - Средни“

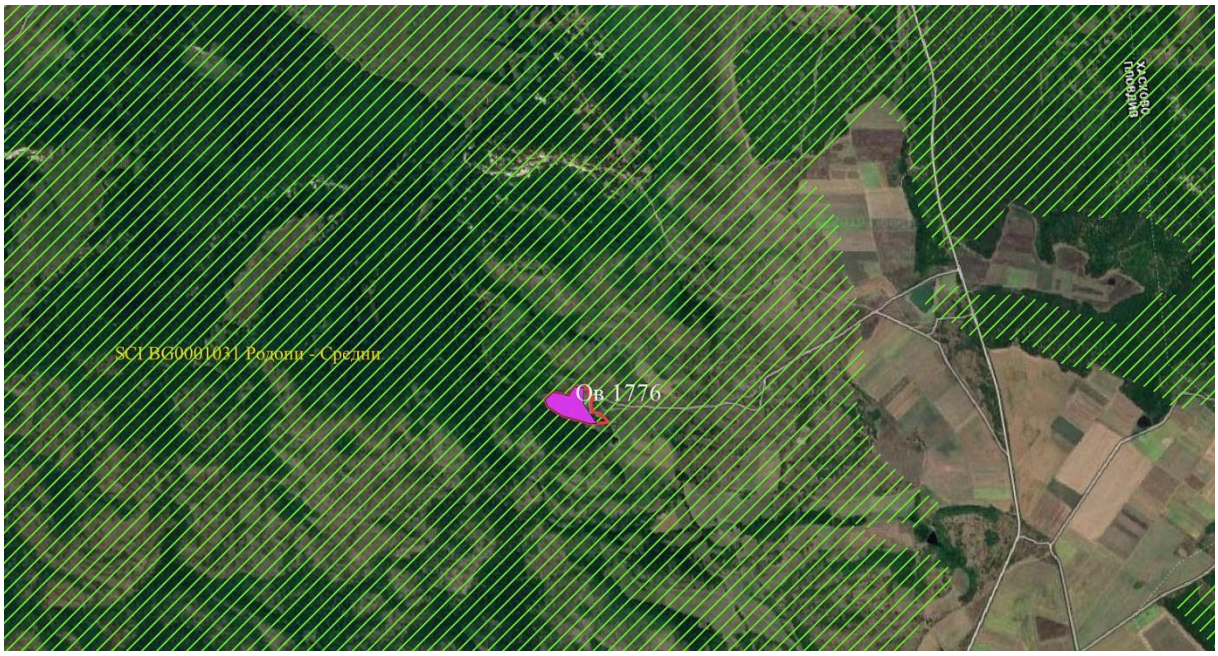

Фигура 66. Територия на припокриване на елементите на ПП на ОУПО в землището на с. Езерово, със засегнатите подходящи хранителни местообитания на средиземноморския подковонос (Rhinolophus blasii) (с виолетов цвят) в 33 BG0001031 „Родопи - Средни“

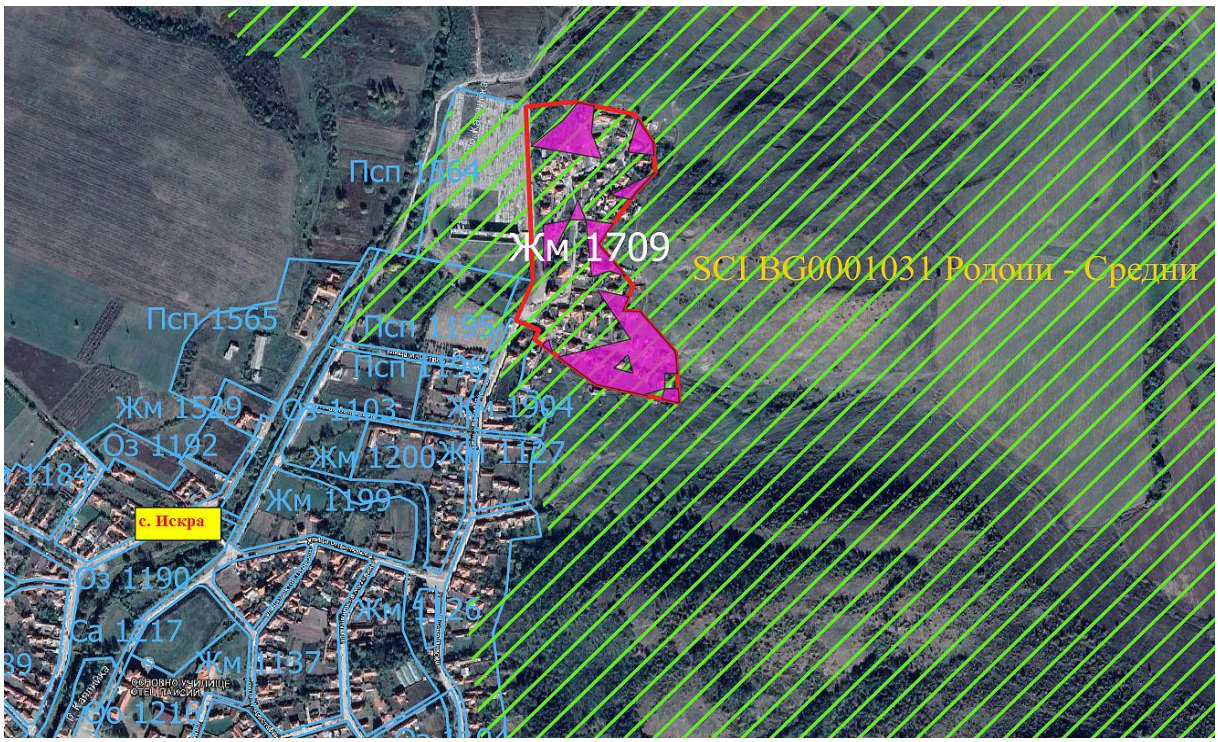

Фигура 67. Територия на припокриване на елементите на ПП на ОУПО в землището на с. Искра, със засегнатите подходящи хранителни местообитания на средиземноморския подковонос (Rhinolophus blasii) (с виолетов цвят) в 33 BG0001031 „Родопи - Средни“

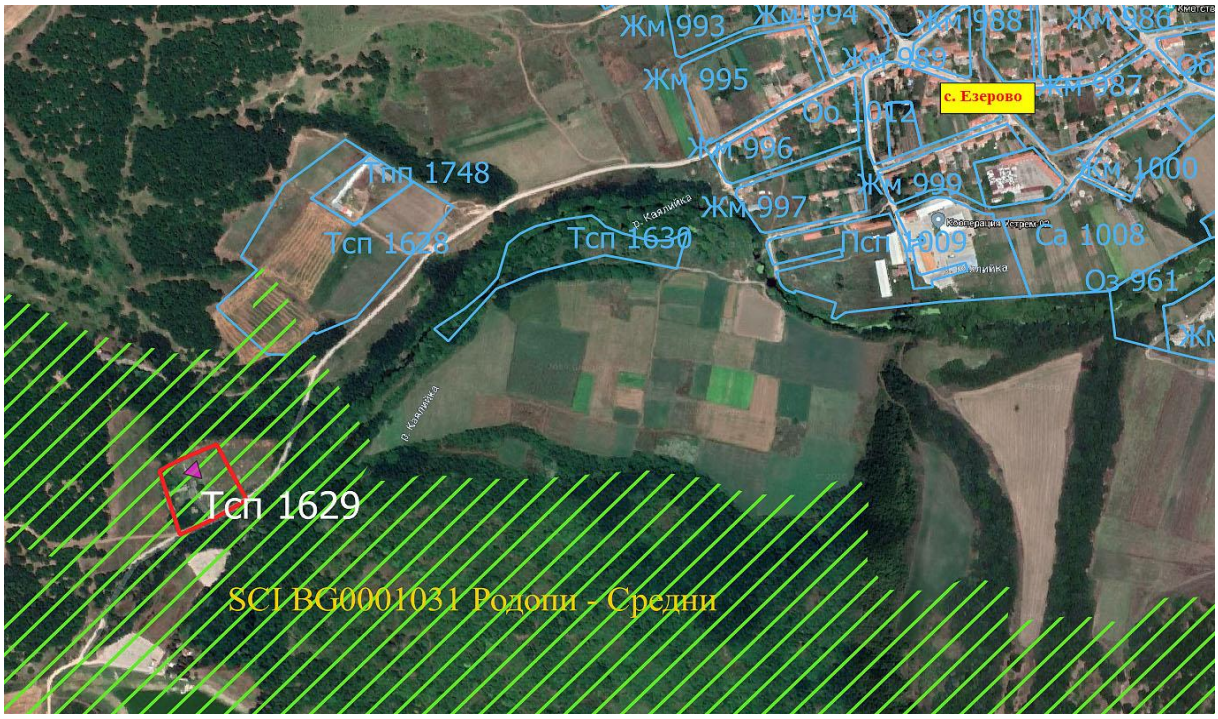

Фигура 68. Територия на припокриване на елементите на ПП на ОУПО в землището на с. Езерово, със засегнатите подходящи хранителни местообитания на южния подковонос (Rhinolophus euryale) (с виолетов цвят) в 33 BG0001031 „Родопи - Средни“

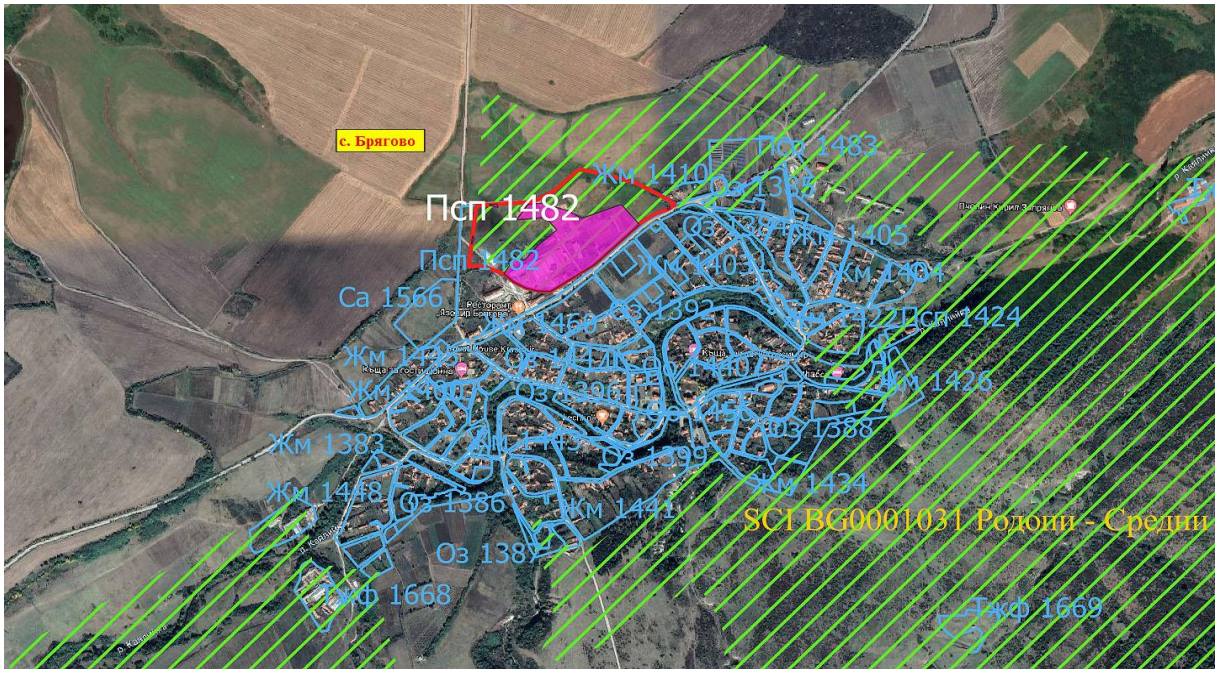

Фигура 69. Територия на припокриване на елементите на ПП на ОУПО в землището на с. Брягово, със засегнатите потенциалните местообитания на големия подковонос (Rhinolophus ferrumequinum) (с виолетов цвят) в 33 BG0001031 „Родопи - Средни“

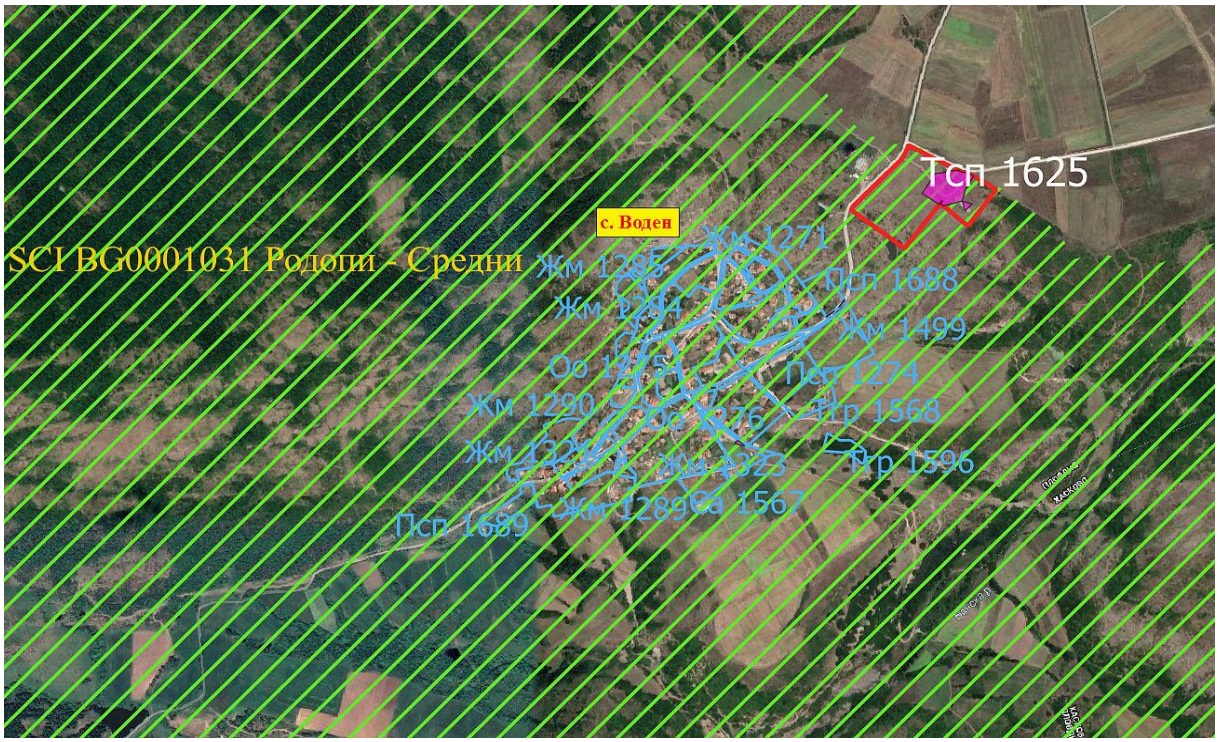

Фигура 70. Територия на припокриване на елементите на ПП на ОУПО в землището на с. Воден, със засегнатите потенциални местообитания на големия подковонос (Rhinolophus ferrumequinum) (с виолетов цвят) в 33 BG0001031 „Родопи - Средни“

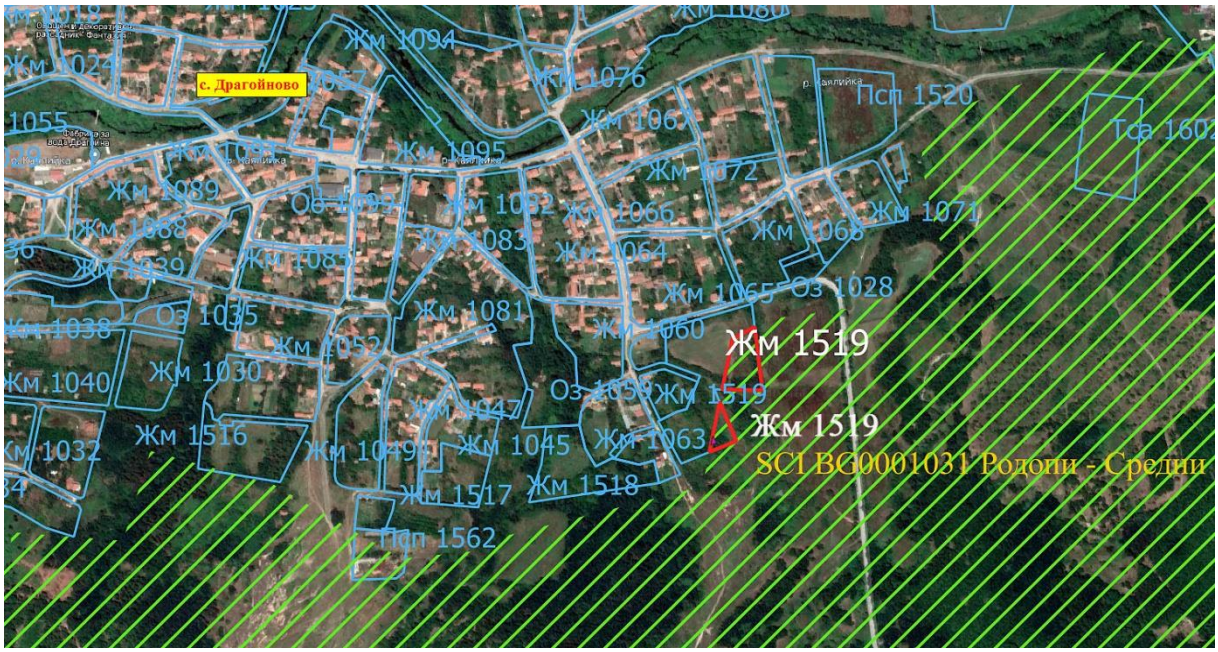

Фигура 71. Територия на припокриване на елементите на ПП на ОУПО в землището на с. Драгойново, със засегнатите потенциални местообитания на големия подковонос (Rhinolophus ferrumequinum) (с виолетов цвят) в 33 BG0001031 „Родопи - Средни“

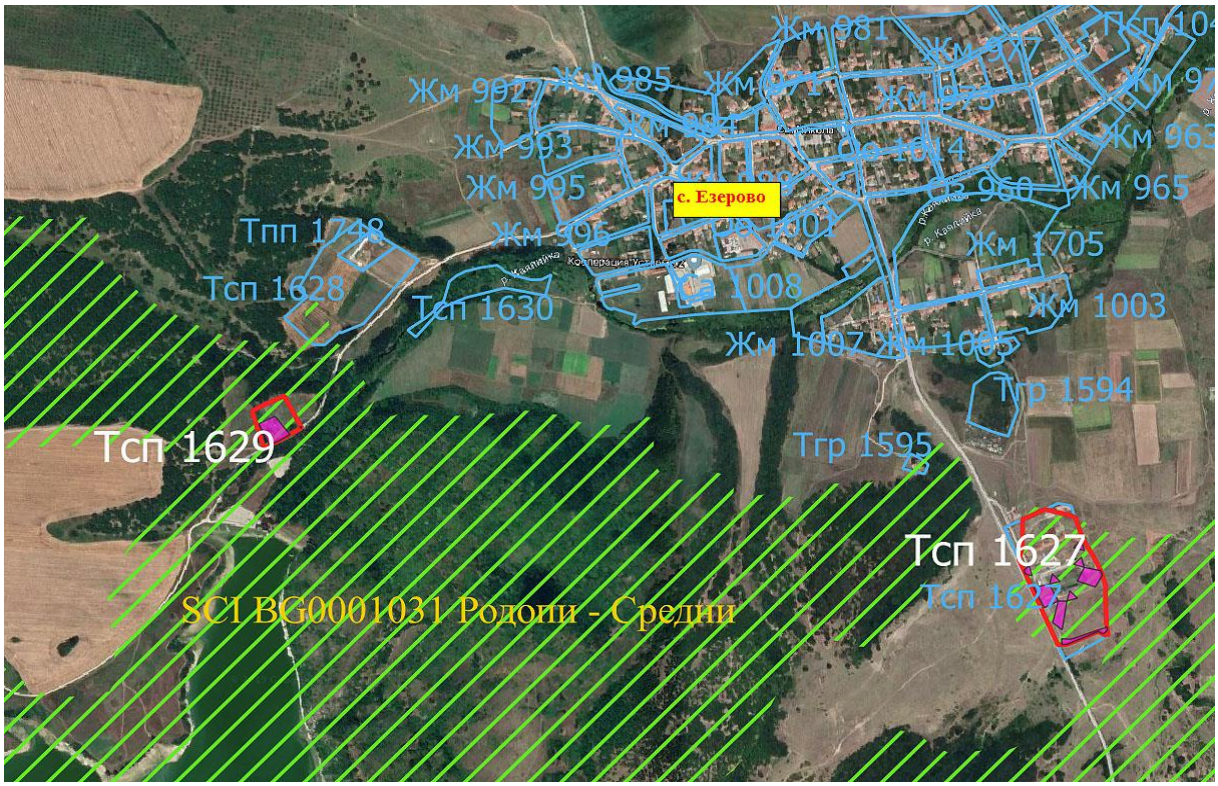

Фигура 72. Територия на припокриване на елементите на ПП на ОУПО в землището на с. Езерово, със засегнатите потенциални местообитания на големия подковонос (Rhinolophus ferrumequinum) (с виолетов цвят) в 33 BG0001031 „Родопи - Средни“

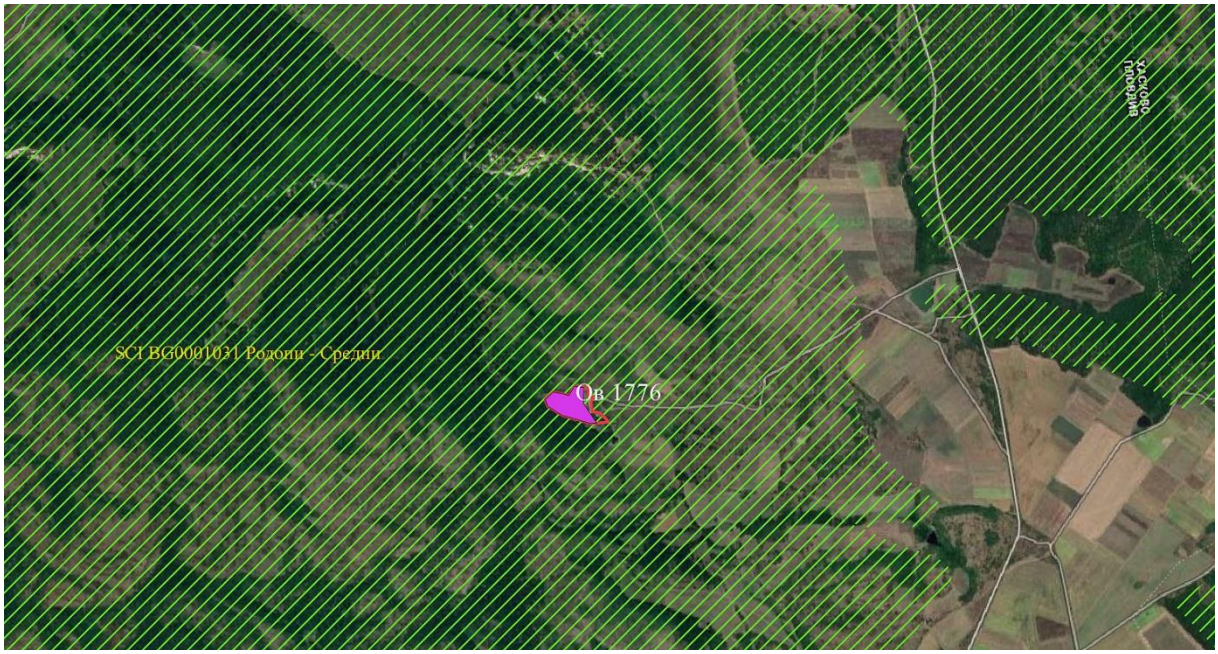

Фигура 73. Територия на припокриване на елементите на ПП на ОУПО в землището на с. Езерово, със засегнатите потенциални местообитания на големия подковонос (Rhinolophus ferrumequinum) (с виолетов цвят) в 33 BG0001031 „Родопи - Средни“