


ВЪЗМОЖНОСТИ ЗА ИЗГРАЖДАНЕ НА ЕКОПЪТЕКА И КУЛТУРНО-ИСТОРИЧЕСКИТЕ ОБЕКТИ В РАЙОНА

Първи маршрут: Тръгва се от село Буково в южна посока, като пътят минава през параклиса Свети Георги, покрай старото буковско гробище, където кръстовете приличат на тамплиерски, през реката и след нея тръгва по планински коларски път, който минава покрай два хълма със скали – Люляков камък, където има пещера с колония на прилепи – малък подковонос, култови кладенчета отгоре и стара кариера за воденични камъни. Другата скала се нарича Каракая и на нея има издълбани трапецовидни ниши, стари жречески площадки, култови кладенци и една скала е оформена като идол.



Старото Буковско гробище с интересните паметници





Люляков камък



Малък подковонос




Каракая



Идолът на Каракая

Пътят продължава, като оставя Каракая вдясно, а Люляков камък вляво, и през още едно дере се намира местността Габров дол, където има стара чешма, навес с маси и пейки за отмора и огнище за печене. След не повече от 20 минути изкачване на възвишението Лозницата, пътят се отклонява, за да се видят Шарапаната и Долапчетата. Шарапаната е добре запазена винарна, изсечена в скала и е една от най-запазените в България. Долапчетата е една огромна скала, на която има изсечени множество ниши, но най-интересното е, че има оформен фриз, който не се наблюдава на други скали с ниши. Отгоре на скалата има също култово издълбани кладенчета и оформени жречески площадки.



Чешмата на Габров дол и мястото за бивак, където има и навес с маси и пейки





Шарапаната




Скалата Долапчетата, получила названието си от изсечените върху нея култови трапецовидни ниши

След Шарапаната и Долапчетата пътят става на пътека и ни отвежда до едно светилище. Там може да се видят няколко утроба, скални площадки, две малки скали с трапецовидни ниши и най-отгоре е скална площадка със скално изсечен олтар на юг.




Скалната площадка с двата сякаш поставени от някого камъка и една интересна скала по пътя. Накрая пътеката свършва на една скала на която има изсечен лъв. Тази скала е и крайната точка по този маршрут.




Лъвът – направен по случай 1300-годишнината на България през 1980 г.
от петима ученици и двама патриоти от село Буково

Втори маршрут – Тръгва се от с. Буково през реката и по коларски път се стига до местността Мандрата, където старата туристическа хижа изгоря преди 10-тина години. На нейно място може да се построи нова – основите и водопроводът са все още непокътнати. Пътят продължава нагоре до скалата Жълтата пещера, където има ниши, пещера, тръгваща надолу под скалата и пещера-утроба, добре оформена в ниша на четири метра височина в скалата. Отгоре, над скалата, има древно светилище с култови ямки и според Божидар Чапъров – слънчев часовник.



Нишите и утробата



Светилището със слънчевия часовник и отворът горе на пещерата-утроба